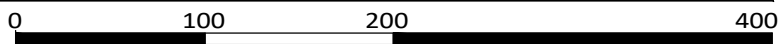


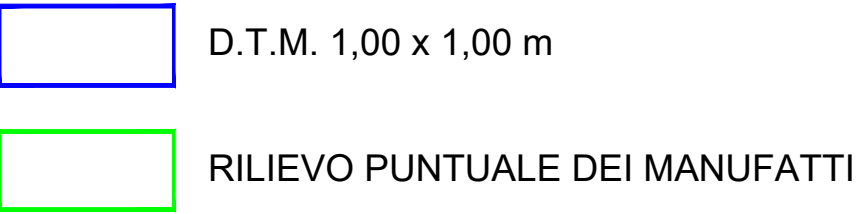
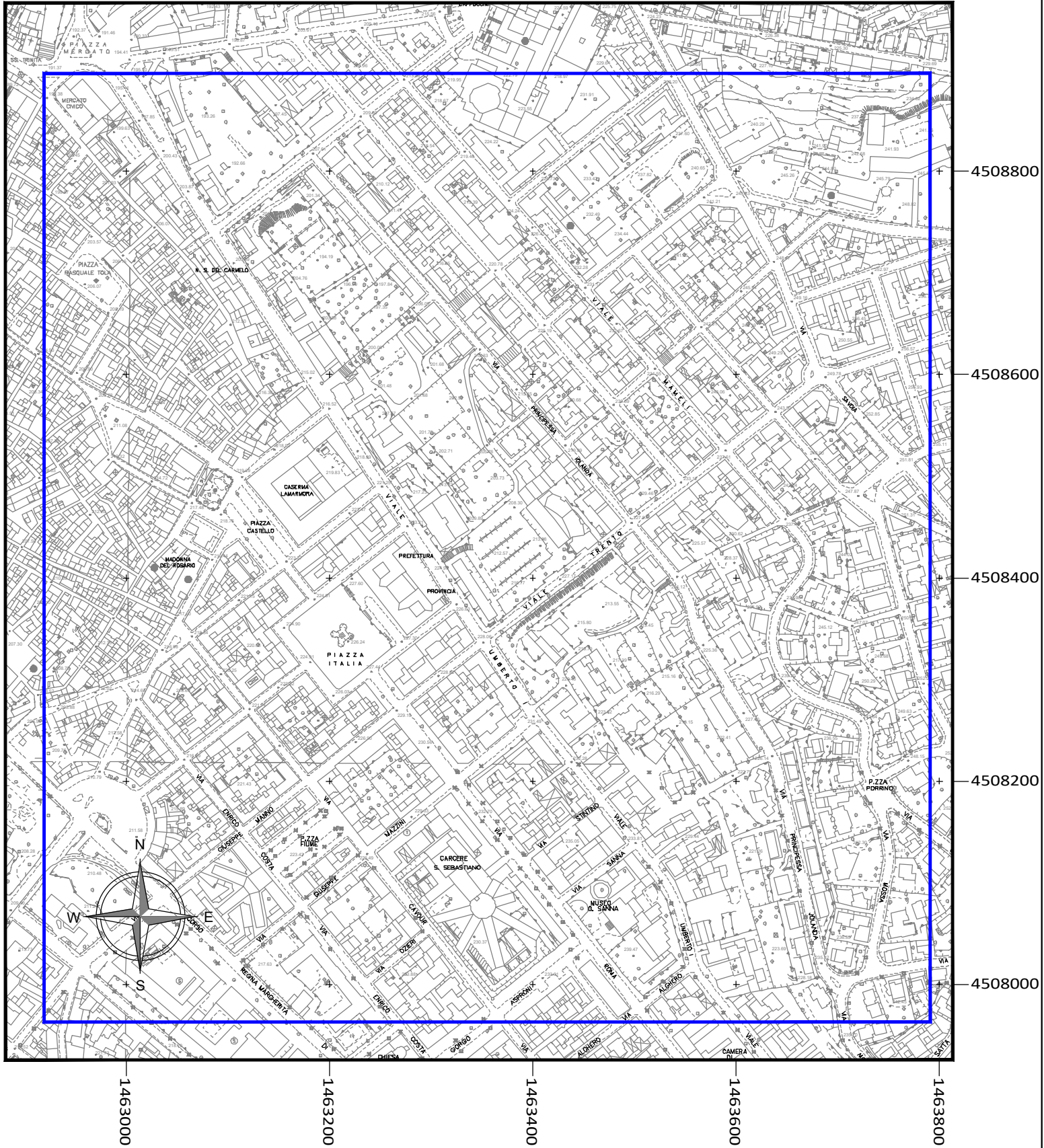
PLANIMETRIA GENERALE - SCALA 1:4.000



CARTOGRAFIA DI BASE: Rilievo aerofotogrammetrico comunale - Fogli n.58-59-68-69 - scala 1:2.000



INQUADRAMENTO GENERALE - SCALA1:5.000



Finanziato  
dall'Unione europea  
NextGenerationEU



COMUNE DI SASSARI  
PROVINCIA DI SASSARI

PNRR - M2C4 Investimento 2.2 - Interventi per la resilienza, la  
valorizzazione del territorio e l'efficienza energetica dei Comuni

INTERVENTI DI MESSA IN SICUREZZA IDRAULICA  
DELLA VALLATA DEL FOSSO DELLA NOCE NEL CENTRO ABITATO  
DI SASSARI  
D.G.R. N.56/45 DEL 13/11/2020

PROGETTO DI FATTIBILITA' TECNICO ECONOMICA  
REVISIONE NOVEMBRE 2022

ELABORATO :

PLANIMETRIA DATI SORGENTE PER D.T.M.

REVISIONI				TAVOLA 6	SCALA	VARIE
n°	MODIFICA	DATA	CTRL		CODICE	
01	consegna	Giugno 2022				
02	revisione	Novembre 2022			NOTE	

R.T.I. tra:

Mandatario:

Studio Associato  
4E-INGEGNERIA  
Dott. Ing. Fabio Cambula

Mandanti:



Dott. Geol. Alessandro Muscas

Dott. Ing. Emanuela Sassu

Il Dirigente dei LL.PP.  
Dott. Ing. Fabio E. M. Spurio

Il R.U.P.:  
Dott. Ing. Ivano Mulas

Il Sindaco:  
Prof. Gian Vittorio Campus

SONO VIETATI LA RIPRODUZIONE E L'UTILIZZO DEL PRESENTE ELABORATO SENZA L'AUTORIZZAZIONE DELL'AUTORE